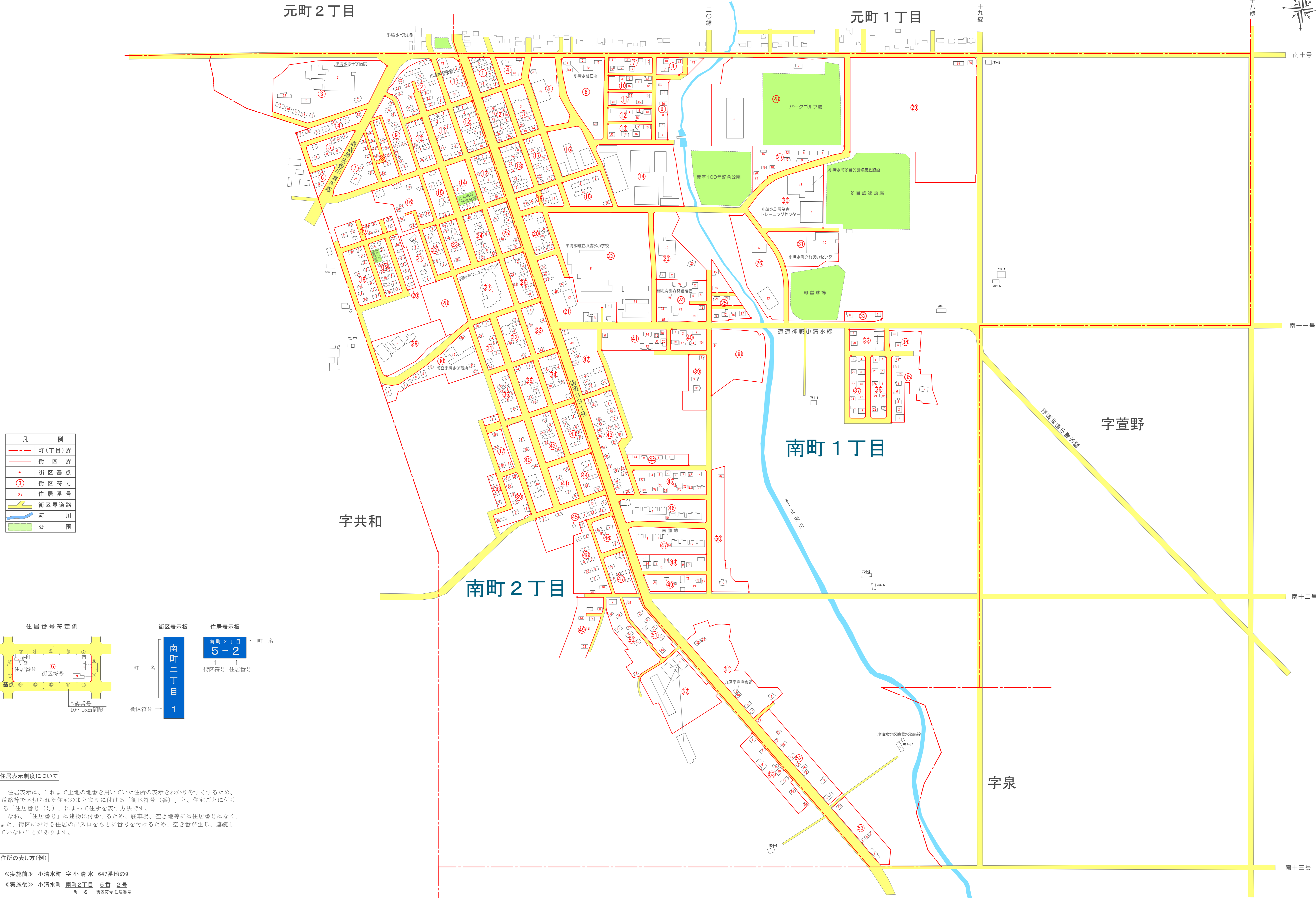
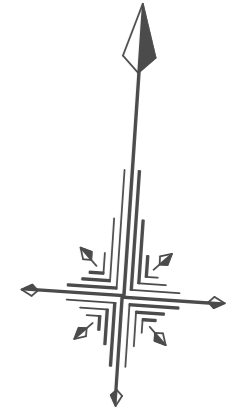
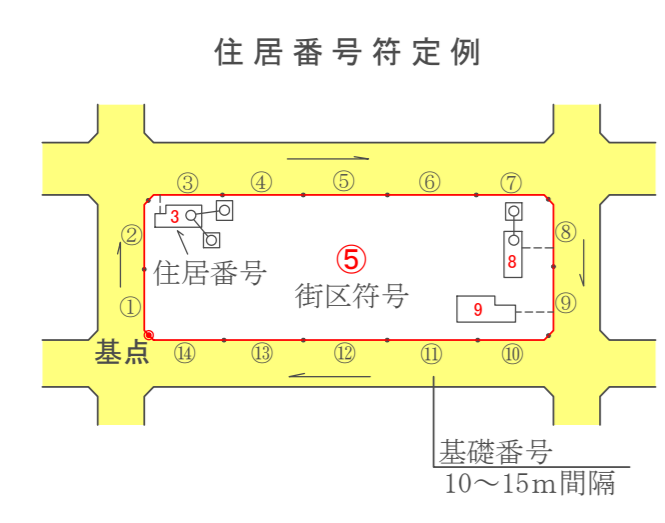


南町1丁目・2丁目地区住居表示案内図

(平成30年10月1日実施)



凡 例	
	町(丁目)界
	街区界
	街区基点
	街区符号
	住居番号
	街区界道路
	河 川
	公 園



住居表示制度について

住居表示は、これまで土地の地番を用いていた住所の表示をわかりやすくするため、道路等で区切られた住宅のまとまりに付ける「街区符号(番)」と、住宅ごとに付ける「住居番号(号)」によって住所を表す方法です。
 なお、「住居番号」は建物に付番するため、駐車場、空き地等には住居番号はなく、また、街区における住居の出入口をもとに番号を付けるため、空き番が生じ、連続していません。

住所の表し方(例)

＜実施前＞ 小清水町 字小清水 647番地の9
 ＜実施後＞ 小清水町 南町2丁目 5番 2号
 町 名 街区符号 住居番号

